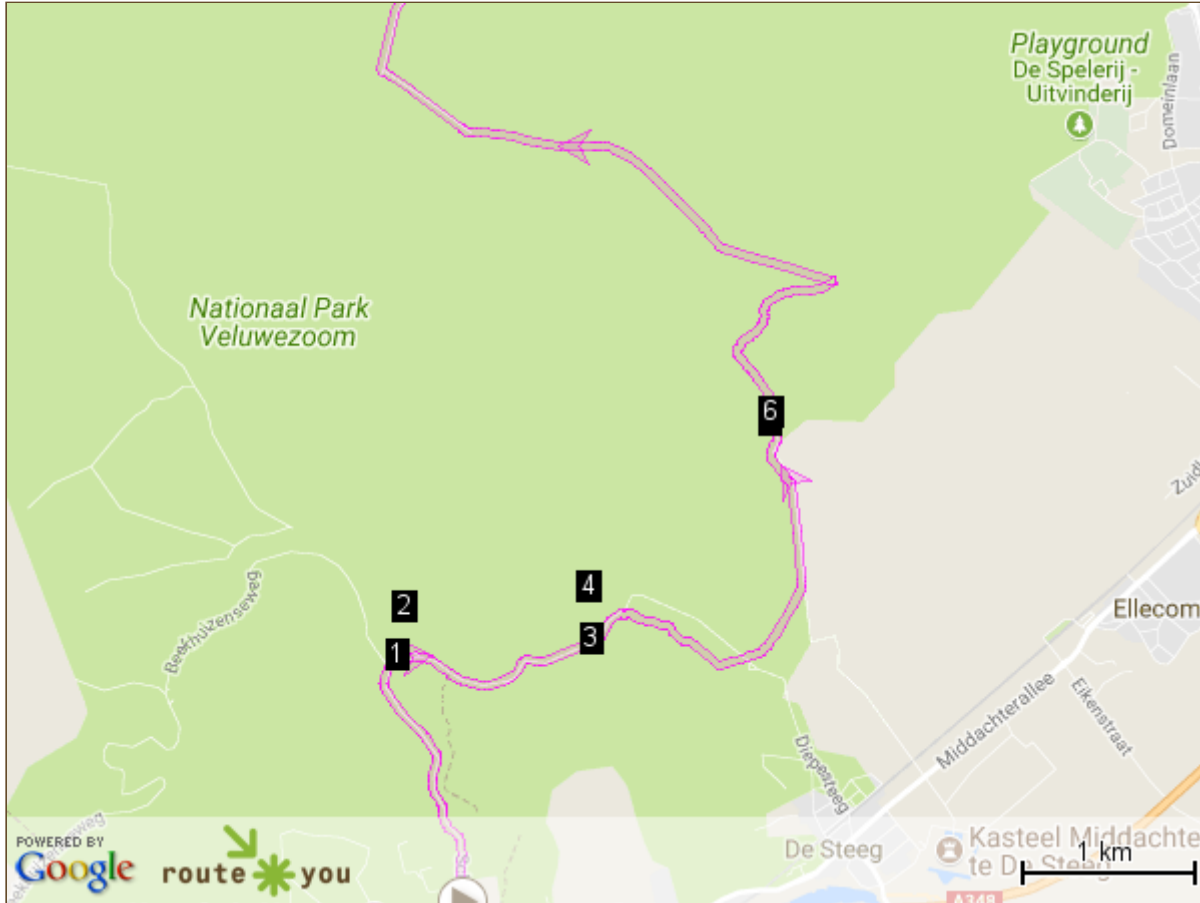


# Rheden-Posbank-Loenen-Deelen-Rheden-52km

51.5 km

Een vlotte fietstocht door het meer gewelfde landschap van de Veluwe. Heel aangenaam fietslandschap met kleine niveauverschillen en een prachtig fietspad er doorheen. Met een beetje conditie rol je er, ook dankzij het kundig aangelegde fietspad moeiteloos doorheen. Je kan je wagen bvb parkeren aan De Houtplaats, een gezellig café-restaurant dichtbij startpunt 63. De enige (korte) kuitenbijter is de Posbank, maar het zicht boven is de moeite waard!! Ideale tijd is tijdens een midweek, dan is het er niet te druk. Je gebruikt knooppunten: 63-74-73-95-96-87-28-85-86-32-68-01-24-67-71-72-77-69



- 0 m     ↑     na 0 m via Schietbergseweg
- 6.58 m    ↘    na 6.58 m sla rechtsaf via Schietbergseweg
- 1.56 km   ↗    na 1.55 km ga schuin rechts via Beekhuizenseweg
- 3.14 km   ↗    na 1.58 km ga schuin rechts
- 3.82 km   ↘    na 681 m ga schuin links
- 6.82 km   ↗    na 3 km bij 74 ga schuin rechts
- 6.82 km   ↻    na 2.69 m keer rechtsom
- 6.83 km   ↑    na 2.69 m bij 74 ga rechtdoor naar 73
- 9.29 km   ↑    na 2.46 km bij 73 ga rechtdoor naar 95

## 1.65 km    1    Uitkijkpunt de Posbank

Midden in het Nationaal Park Veluwezoom ligt Paviljoen De Posbank. Dit gebouw is in harmonie met de natuur gebouwd. Vanaf deze plek heeft u een schitterend uitzicht over de Posbank, dat één van de mooiste plekken van Nederland wordt genoemd. Auteur: [VVV Arnhem Nijmegen](#) [Meer informatie](#)



## 1.71 km    2    De Posbank

De Posbank is het hoogste punt van de Veluwe. Het is een deel van een stuwwalcomplex dat werd opgestuwd door gletsjers in de voorlaatste ijstijd. Hier kan je smeltwaterdalen met steile hellingen terug vinden. De uitgestrekte heideterreinen van de Posbank maken deel uit van het Nationaal Park Veluwezoom. Je hebt er een uitstekend uitzicht over het IJsseldal. Je ziet er ook de nabijgelegen stuwwal van Montferland. Daarnaast zullen je de uitgestrekte heidevelden zeker opvallen. Auteur: [Dromos](#) [Meer informatie](#)

### 2.91 km 3 ANWB-paddenstoel 23937

Auteur: [Natuurmagazine Roots](#) [Meer informatie](#)

Source : Bernd Haylond



### 3.1 km 4 ANWB-paddenstoel 22745

Auteur: [Natuurmagazine Roots](#) [Meer informatie](#)

Source : Bernd Haylond

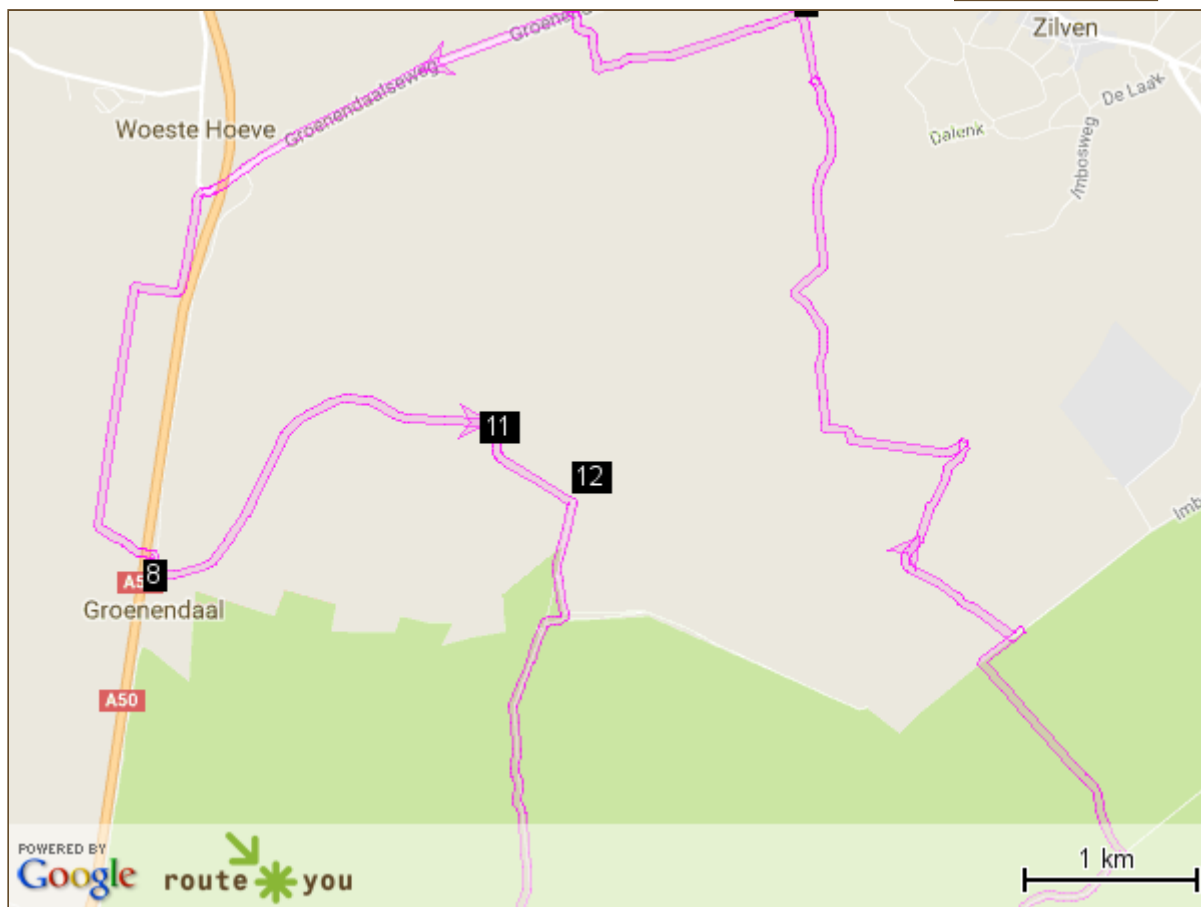


### 5.6 km 5 Carolinahoeve

Pannenkoekenhuis De Carolinahoeve. Open: winterperiode (24 oktober t/m 24 maart) wo-zo van 11.00 - 17.00 uur. Zomerperiode (25 maart t/m 23 oktober, m.u.v. juli en augustus, dan vanaf dinsdag open): wo-zo van 11.00 tot 19.00 uur. Meer info: 0313-414214 of [www.decarolinahoeve.nl](http://www.decarolinahoeve.nl). Auteur: [Natuurmagazine Roots](#) [Meer informatie](#)

### 5.64 km 6 Pannenkoekhuis De Carolinahoeve

Gelegen in Nationaal Park Veluwezoom. Autovrij gebied. Parkeerplaats op 2 km. Maandag en dinsdag gesloten. Open van 11.00-19.00 uur. Auteur: [VVV Arnhem Nijmegen](#) [Meer informatie](#)



11 km na 1.69 km bij 95 sla linksaf

12.4 km na 1.42 km sla rechtsaf

12.6 km

- ↑ na 235 m bij 96 ga rechtdoor
- 12.7 km ↘ na 70.8 m keer rechtsom
- 12.8 km ↗ na 70.8 m bij 96 sla rechtsaf naar 87
- 17.5 km ↙ na 4.69 km bij 87 ga scherp links
- 17.5 km ↘ na 33.9 m keer rechtsom
- 17.5 km ↖ na 33.9 m bij 87 sla linksaf naar 28
- 19.6 km ↘ na 2.03 km ga schuin links
- 19.6 km ↘ na 35.2 m bij 28 ga schuin links
- 22 km ↘ na 2.42 km bij 85 ga schuin links naar 86
- 24.3 km ↘ na 2.28 km bij 86 ga schuin links naar 86
- 24.8 km ↙ na 501 m bij 86 ga scherp links naar 32
- 28 km ↗ na 3.25 km bij 32 ga schuin rechts naar 68

## 18 km 7 Loenen

Loenen (Nedersaksisch: Loen'n) is een dorp aan de rand van de Veluwe, deel uitmakend van de gemeente Apeldoorn, in de Nederlandse provincie Gelderland. Het dorp wordt vaak aangeduid als Loenen op de Veluwe, om verwarring te voorkomen met Loenen aan de Vecht in de provincie Utrecht.

Auteur: [wikipedia.org](https://wikipedia.org) [Meer informatie](#)

Source : Janwillemvanaalst  
Copyright : CC 3.0



## 25 km 8 Groenendaal

Groenendaal is een gehucht en natuurgebied in de gemeente Apeldoorn (Nederlandse provincie Gelderland). Auteur: [wikipedia.org](https://wikipedia.org) [Meer informatie](#)

Source : Janwillemvanaalst  
Copyright : CC 3.0



## 27.5 km 9 De Woeste Hoeve

Nabij Woeste Hoeve vond in de nacht van 6 maart op 7 maart 1945 de aanslag Hans Albin Rauter, de hoogste Duitse politiegeneraal en hoofd van de SS in Nederland, plaats. Rauter was zwaargewond maar overleefde het vuurgevecht. De Duitsers lieten als represaille voor de "aanslag" op Rauter op 8 maart 1945 117 mannen bij Woeste Hoeve executeren. De slachtoffers waren veelal verzetsmensen en onderduikers uit gevangenissen in Apeldoorn en Doetinchem. De jongste was 17, de oudste 75 jaar. In het voetpad naar het monument ter nagedachtenis aan de slachtoffers is onderstaand gedicht van de Duitse theoloog Dietrich Bonhöffer verwerkt. Dietrich Bonhöffer nam deel aan de strijd tegen het Nationaal-Socialisme en op 9 april 1945 in het concentratiekamp Flössenburg vermoord. als je van iemand houdt en je bent van diegene gescheiden kan niets de leegte vullen je moet dat niet proberen je moet eenvoudig aanvaarden en volharden dat klinkt erg hard maar het is ook een grote troost want zolang de leegte werkelijk leeg blijft blijf je daardoor met elkaar verbonden Auteur: [Biker Meer informatie](#)



## 27.5 km 10 De Woeste Hoeve

Nabij Woeste Hoeve vond in de nacht van 6 maart op 7 maart 1945 de aanslag Hans Albin Rauter, de hoogste Duitse politiegeneraal en hoofd van de SS in Nederland, plaats. De bedoeling van het verzet was een Duits legervoertuig te bemachtigen. Men wist niet dat Rauter zich in de auto bevond. Rauter was zwaargewond maar overleefde het vuurgevecht. De Duitsers lieten als represaille voor de "aanslag" op Rauter op 8 maart 1945 117 mannen bij Woeste Hoeve executeren. De slachtoffers waren veelal verzetsmensen en onderduikers uit gevangenissen in Apeldoorn en Doetinchem. De jongste was 17, de oudste 75 jaar. In het voetpad naar het monument ter nagedachtenis aan de slachtoffers is onderstaand gedicht van de Duitse theoloog Dietrich Bonhöffer verwerkt. Dietrich Bonhöffer nam deel aan de strijd tegen het Nationaal-Socialisme en op 9 april 1945 in het concentratiekamp Flössenburg vermoord. als je van iemand houdt en je bent van diegene gescheiden kan niets de leegte vullen je moet dat niet proberen je moet eenvoudig aanvaarden en volharden dat klinkt erg



hard maar het is ook een grote troost want zolang de leegte werkelijk leeg blijft blijf je daardoor met elkaar verbonden Auteur: [Biker Meer informatie](#)

## 27.5 km 11 De Woeste Hoeve

Nabij Woeste Hoeve vond in de nacht van 6 maart op 7 maart 1945 de aanslag plaats op Hans Albin Rauter, de hoogste Duitse politiegeneraal en hoofd van de SS in Nederland. Rauter was zwaargewond maar overleefde het vuurgevecht. De Duitsers lieten als represaille voor de "aanslag" op Rauter op 8 maart 1945 117 mannen bij Woeste Hoeve executeren. De slachtoffers waren veelal verzetsmensen en onderduikers uit gevangenissen in Apeldoorn en Doetinchem. De jongste was 17, de oudste 75 jaar. In het voetpad naar het monument ter nagedachtenis aan de slachtoffers is onderstaand gedicht van de Duitse theoloog Dietrich Bonhöffer verwerkt. Dietrich Bonhöffer nam deel aan de strijd tegen het Nationaal-Socialisme en op 9 april 1945 in het concentratiekamp Flössenburg vermoord. als je van iemand houdt en je bent van diegene gescheiden kan niets de leegte vullen je moet dat niet proberen je moet eenvoudig aanvaarden en volharden dat klinkt erg hard maar het is ook een grote troost want zolang de leegte werkelijk leeg blijft blijf je daardoor met elkaar verbonden Auteur: [Biker Meer informatie](#)






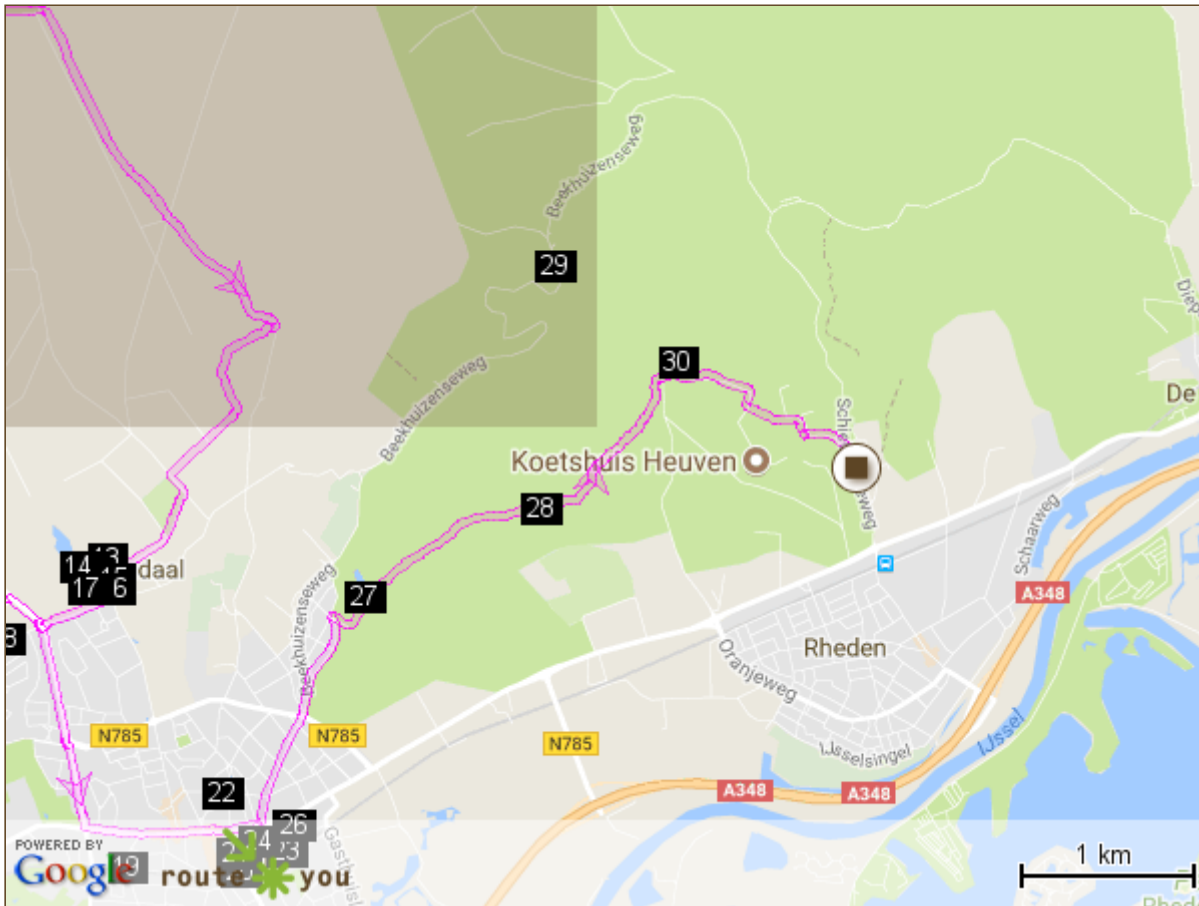
## 28.2 km 12 Zilvensche Heide

De ijkbasis van het Nederlandse Rijksdriehoeksnet ligt op de Zilvensche heide. De ijkbasis is een traject van ongeveer 600 meter lang waarvan de eindpunten op zware betonnen fundamenteën exact gemarkeerd zijn. De bodem van de Zilvensche heide is de stabielste van Nederland en ze is verwijderd van geologische breuken, zodat de afstand niet door verzakkingen en aardverschuivingen kan wijzigen. Auteur: [Dromos Meer informatie](#)



- 31.6 km ↗ na 3.58 km bij 68 sla rechtsaf
- 34.5 km ↘ na 2.89 km bij 01 ga schuin links
- 35.7 km ↗ na 1.17 km bij 24 sla rechtsaf naar 24
- 35.8 km ↶ na 127 m keer rechtsom
- 35.9 km ↑ na 127 m bij 24 ga rechtdoor naar 24
- 36 km

-  na 94.9 m bij 24 sla rechtsaf naar 67  
 40.2 km  na 4.18 km bij 67 ga scherp rechts  
 40.2 km  na 38.8 m ga schuin links



- 43.1 km  na 2.86 km bij 71 ga schuin links naar 51  
 43.1 km  na 13.2 m keer rechtsom  
 43.1 km  na 13.2 m bij 71 ga schuin rechts  
 44.1 km  na 978 m sla rechtsaf  
 44.6 km  na 490 m bij 72 ga schuin links  
 45.6 km  na 1.02 km bij 77 ga schuin rechts  
 45.6 km  na 31.7 m keer rechtsom  
 45.7 km  na 31.7 m bij 77 sla rechtsaf naar 69  
 49.7 km  na 4.01 km bij 69 ga schuin rechts naar 85  
 50.3 km  na 642 m ga schuin links via Heuvenseweg  
 50.5 km  na 197 m ga rechtdoor via Heuvenseweg  
 50.7 km  na 125 m ga schuin rechts via Heuvenseweg  
 50.7 km  na 93 m sla linksaf via Heuvenseweg  
 51 km  na 267 m ga rechtdoor via Schietbergseweg  
 51.2 km  na 178 m via Schietbergseweg

42.4 km 13 Kasteel Rosendael

Ingericht als bewoond edelmanshuis. Park met o.a. bedriegertjes en schelpengalerij. Gerestaureerd in 1985-1986. Auteur: [VVV Arnhem Nijmegen](#)  
[Meer informatie](#)



#### 42.4 km 14 **Park en Kasteel Rosendaal**

Kasteel Rosendaal, de voormalige residentie van de hertogen van Gelre, is in historische trend ingericht. In het landschapspark zijn de Bedriegertjes, Schelpengalerij en Theekoepel hoogtepunten. Auteur: [VVV Arnhem Nijmegen](#) [Meer informatie](#)



#### 42.5 km 15 **Kasteel Rosendaal**

Kasteel Rosendaal is een van oorsprong laatmiddeleeuws kasteel, dat door de hertogen van Gelre werd gebouwd. Het kasteel ligt in het Gelderse dorp Rozendaal bij Velp. Het is onderdeel van de rijksbeschermd historische buitenplaats Rosendaal. Auteur: [wikipedia.org](#) [Meer informatie](#)

#### 42.5 km 16 **Liberation Route #38**

Rozendaal - Vliegende bommen over Rozendaal Oktober 1944. De bezetter vuurt V1 en V2 wapens af op de Antwerpse haven. Menig 'vliegende' bom stort vroegtijdig neer in en rond Rozendaal. De heer Slempekens beschreef de ravage en angst na inslag. Een van de dorpskinderen, nu op hoge leeftijd, weet het nog als de dag van gisteren. Kijk voor meer informatie op [liberationroute.com](#) Auteur: [VVV Arnhem Nijmegen](#) [Meer informatie](#)



#### 42.7 km 17 **De Bedriegertjes**

De Bedriegertjes is de naam van een verrassende fonteinvloer als onderdeel van een schelpengalerij in het landschapspark van Kasteel Rosendaal te Rozendaal, Gelderland, daar aangelegd rond 1732 onder architectuur van Daniel Marot. Auteur: [wikipedia.org](#) [Meer informatie](#)



Source : BotMultichillT  
Copyright : CC 3.0

#### 43.2 km 18 **Kapellenberg**

De Kapellenberg is een kunstmatig opgeworpen heuvel aan de rand van de Zuid-Veluwe in de gemeente Rozendaal in de Nederlandse provincie Gelderland. De heuvel is een kapelberg en ligt aan de noordwestzijde van het dorp aan de rand van de wijk Kapellenberg aan het uiteinde (in het westen) van de Kerklaan. In de buurt ligt ook de straat Kapellenberglaan die naar deze heuvel is vernoemd. Auteur: [wikipedia.org](#) [Meer informatie](#)



Source : BotMultichillT  
Copyright : CC 3.0

#### 45.1 km 19 **Stopplaats Café Unie**

Stopplaats Café Unie (Vgf), ook bekend als Velper gasfabriek is een voormalige halte aan de Staatslijn A. Het station was geopend van 1882 tot 1917 en vervolgens van 1 juni 1921 tot 15 mei 1929. Het station lag tussen de huidige stations van Arnhem Presikhaaf en Velp. Auteur: [wikipedia.org](#) [Meer informatie](#)

#### 45.7 km 20 **Stopplaats Hotel Naeff**

Stopplaats Hotel Naeff is een voormalige halte aan de Staatslijn A. De stopplaats was geopend van 2 februari 1865 tot een onbekende datum. Ze lag tussen de huidige stations van Rheden en Velp. Hotel Naeff en de gelijknamige stopplaats werden veel gebruikt bij feesten door directieleden van de Nederlandse Spoorwegen. Auteur: [wikipedia.org](#) [Meer informatie](#)

#### 45.7 km 21 **Van Lennepsmolen**

Van Lennepsmolen is een bovenslag watermolen in Velp in de Nederlandse gemeente Rheden. Vanaf 1924 was de gemeente Rheden de eigenaar van de molen die vanaf dat moment als historisch monument te boek staat. In 1961 werd de molen grotendeels door een brand verwoest, maar in 1967 was de molen weer gerestaureerd. In 1982 werd de molen verkocht aan een particulier. Deze werd ook de eigenaar van het restaurant en zalencentrum "De Gildebroeders". In 1993 werd de watermolen wederom getroffen door brand. De molen werd snel hersteld en is vanaf 1994 weer open als restaurant. [Meer Informatie!](#) Auteur: [jnotten](#)  
[Meer informatie](#)



#### 45.7 km 22 **Rijksbeschermd gezicht Velp - Villapark Overbeek**

Gezicht Velp - Villapark Overbeek is een van rijkswege beschermd dorpsgezicht in Velp in de Nederlandse provincie Gelderland. De procedure voor aanwijzing werd gestart op 24 november 2005. Het gebied werd op 28 december 2011 definitief aangewezen. Het beschermd gezicht

beslaat een oppervlakte van 12,1 hectare. Auteur: [wikipedia.org](https://www.wikipedia.org) [Meer informatie](#)

Source : RobotMichiel1972  
Copyright : CC 3.0



#### 45.9 km 23 Station

Station Velp is een spoorwegstation in het Gelderse Velp aan de spoorlijn Arnhem - Zutphen (IJssellijn). Het station werd geopend op 2 februari 1865. Auteur: [wikipedia.org](https://www.wikipedia.org) [Meer informatie](#)

Source : Apdency  
Copyright : CC 3.0



#### 45.9 km 24 Sauna Beauty Velp

Sauna- & Beautycentrum met o.a. sauna-faciliteiten, schoonheidssalon, massagesalon, hamam, nagelsalon, manicure & pedicure, arrangementen, zonnebanken en restaurant. Auteur: [VVV Arnhem Nijmegen](https://www.vvv-arnhem-nijmegen.nl) [Meer informatie](#)



#### 45.9 km 25 Bed and Breakfast Terre Neuve

Vanaf: 92 EUR Hotelkamers: 4 Bed and Breakfast Terre Neuve biedt ruime accommodatie met gratis WiFi en ligt op slechts 110 meter van het treinstation van Velp en op 7 km van Burgers Zoo. Auteur: [booking.com](https://www.booking.com) [Meer informatie](#)

Source : Booking.com  
Copyright : All rights reserved



#### 45.9 km 26 B&B Terre Neuve

In de Havelaarstraat 3 te Velp staat het stijlvolle Jugendstilpand. Aan het woonhuis zijn vijf gastenverblijven gesitueerd. Auteur: [VVV Arnhem Nijmegen](https://www.vvv-arnhem-nijmegen.nl) [Meer informatie](#)



#### 47.6 km 27 Siervijver, Landgoed Beekhuizen

De Grote Vijver van Beekhuizen wordt gevoed door de Beekhuizensebeek. De vijver maakte ooit onderdeel uit van het parklandschap dat door J.W.F. baron Van Spaen vanaf 1775 in enkele decennia werd aangelegd. Een bijzonder punt van de wandeling over dit deel van Beekhuizen vormt de brede waterval, een cascade, aan de tegenovergestelde kant van waar je nu staat. De wandelroute loopt vanaf dit punt tegen de stroom in door het sprengengebied van de beek. Auteur: [typischjansen](https://www.typischjansen.nl) [Meer informatie](#)


#### 48.8 km 28 Wildgraaf II

Deze wildgraaf is nu nog ongeveer twee kilometer lang en loopt een kleine honderd meter verderop aan de andere zijde van de weg verder het gebied in. Deze wal heeft zeer waarschijnlijk onderdeel uitgemaakt van een aaneengesloten wildgraaf van twaalf kilometer lengte. De precieze ouderdom van deze wildgraaf is onbekend. Duidelijk is dat wildgraven in ieder geval vanaf de 16de eeuw voorkwamen. Auteur: [typischjansen](https://www.typischjansen.nl) [Meer informatie](#)

#### 49.9 km 29 Zijpenberg-zuid

Auteur: [Berhoebel](https://www.berhoebel.nl) [Meer informatie](#)

Source : hardfietsen.nl



#### 50 km 30 Uitkijkpost Herikhuizerveld

Als je het bos uitkomt, zie je een verhoging met daarop het uitkijkpunt over het Herikhuizerveld. De glooiende terrein geeft een goed beeld hoe het pakijns het typische landschap heeft gevormd. Het glooiende landschap ontstond zo'n 100.000 jaar geleden. De voorlaatste ijstijd trof Noordwest Europa en immense ijspakketten schoven zuidwaarts waarbij hopen stenen, zand en keien opzij en vooruit gestuwd werden. De Veluwezoom is één van weinige plaatsen in Nederland waar deze geomorfologische geschiedenis zou duidelijk in het landschap te zien is. Auteur: [typischjansen](https://www.typischjansen.nl) [Meer informatie](#)